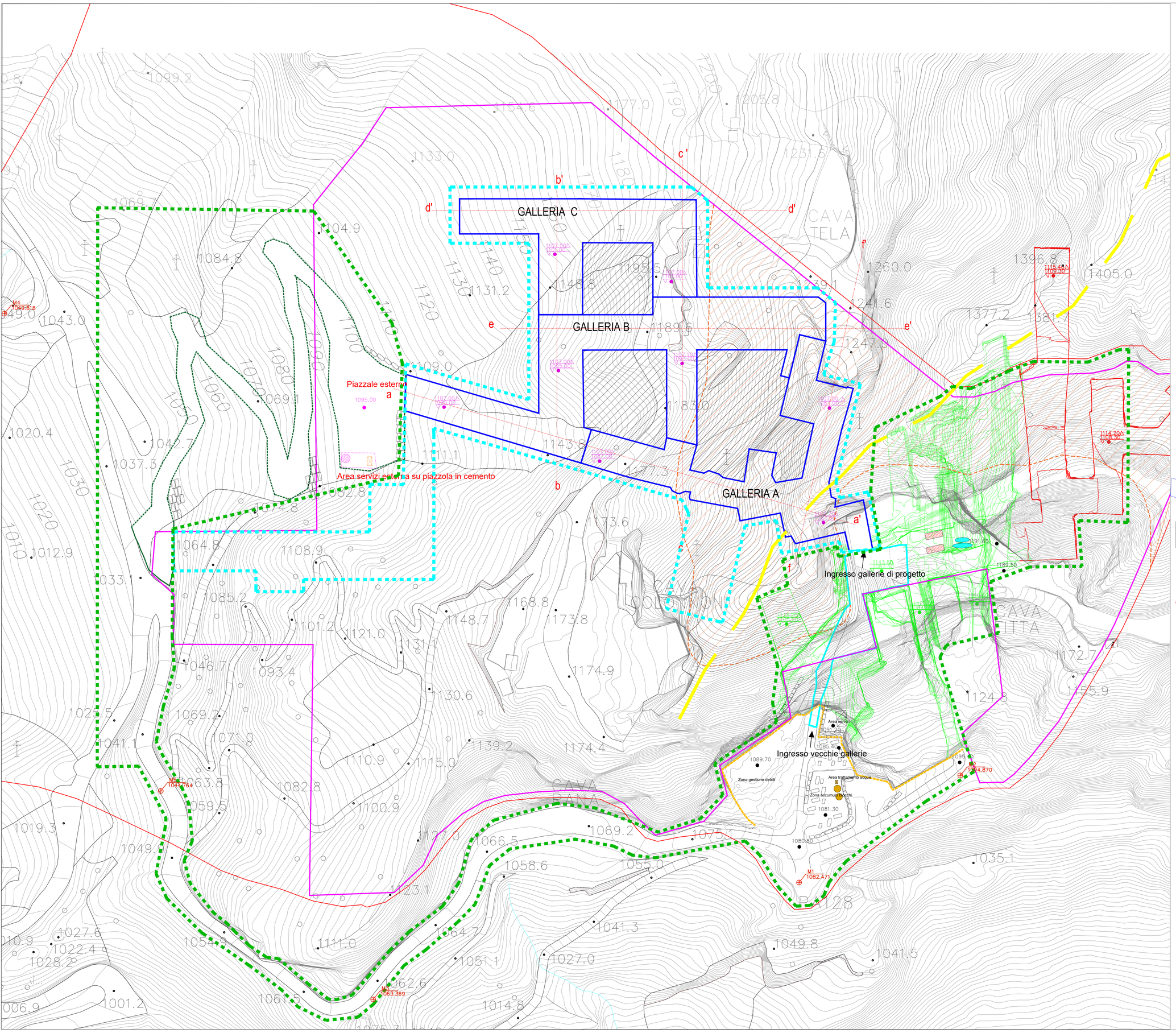

LEGENDA

- Perimetro area contigua di cava
- Area sottostante a ZPS
- Area coltivazione in sotterraneo PABE

GALLERIE ESISTENTI NON OGGETTO DI SCAVO

- perimetro galleria est
- perimetro galleria intermedia
- 1186.024 Quote attuali galleria est tetto e pavimento
- 1186.024 Quote attuali galleria intermedia
- 1164.8 Quote Topografia esterno
- M4 1049.818 Capisaldi
- Perimetro estreno e sottotecchia
- Perimetro area estrattiva
- Crinale tutelato
- Perimetro di pertinenza

PROGETTO DI COLTIVAZIONE

- 1000.00 1000.00 Quote di progetto , Tetto e pavimento fine prima fase
- cisterne raccolta acqua
- Silos e filtropressa
- cisterne gasolio
- container officina e attrezzature cava
- containers servizio personale e wc
- barriere in massi ciclopici
- piazzola in cemento con generatore e cisterna gasolio

GALLERIE DI PROGETTO E VOLUMI DI SCAVO IN GALLERIA

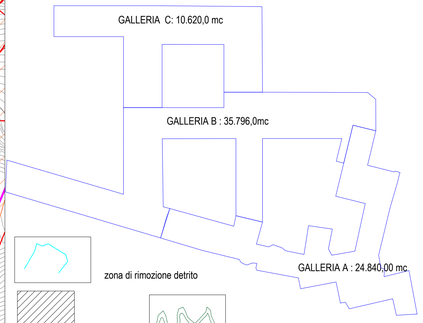

- zona di rimozione detrito
- Pilastri
- Viabilità di progetto
- a a' Sezioni

Aggiornamento gallerie esistenti 31.12.2019 su base topografica PABE

COMUNE DI SERAVEZZA
PROVINCIA DI LUCCA

Progetto: *PROGETTO DI COLTIVAZIONE*
CAVA MACCHIETTA COLTIVAZIONE IN GALLERIA
ai sensi della L.R.35.2015 e L.R.10/2010.
In conformità al PABE (PIT / PPR - scheda n.12 - Bacino Estrattivo Tacca Bianca e Mossa) dei piani di bacino estrattivi nel Comune di Seravezza (LU)

Proponente : *HENRAUX S.P.A.*

Elaborato : *Stato fine prima fase (cinque anni)*

Tavola nr. : 8	Scala 1:500	Commessa:

Rev. nr :	Data	Oggetto	Approv.
01	Maggio 2026	Capisaldi e Perimetri	HENRAUX S.P.A.
00	Novembre 2025	Progetto esecutivo	HENRAUX S.P.A.

Progettazione: Studio di Geologia tecnica, ambientale e mineraria
dott. geologo Vinicio Lorenzoni
Via Piave n.285- 55047 seravezza (LU)
Cell. 340 8102753
E-mail: vinicio.lorenzoni@alice.it
P.Iva 02116530466
N° 1534 Ordine Geologi Toscana - Sez.A
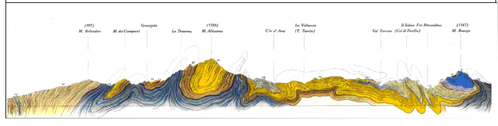
Collaboratori:
Dott. geologo Vinicio Lorenzoni
Dott. geologo Edoardo Cosci